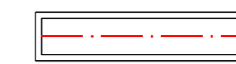
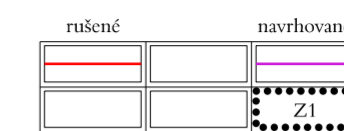


Legenda

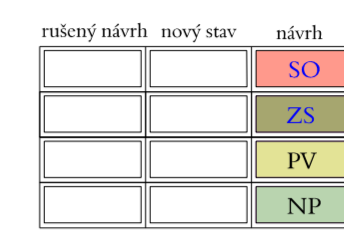


HRANICE ŘEŠENÉHO ÚZEMÍ
správní území obce

Legenda zm. č. 2



ZASTAVĚNÉ ÚZEMÍ OBCE
k 12.12.2018
ZASTAVITELNÉ PLOCHY



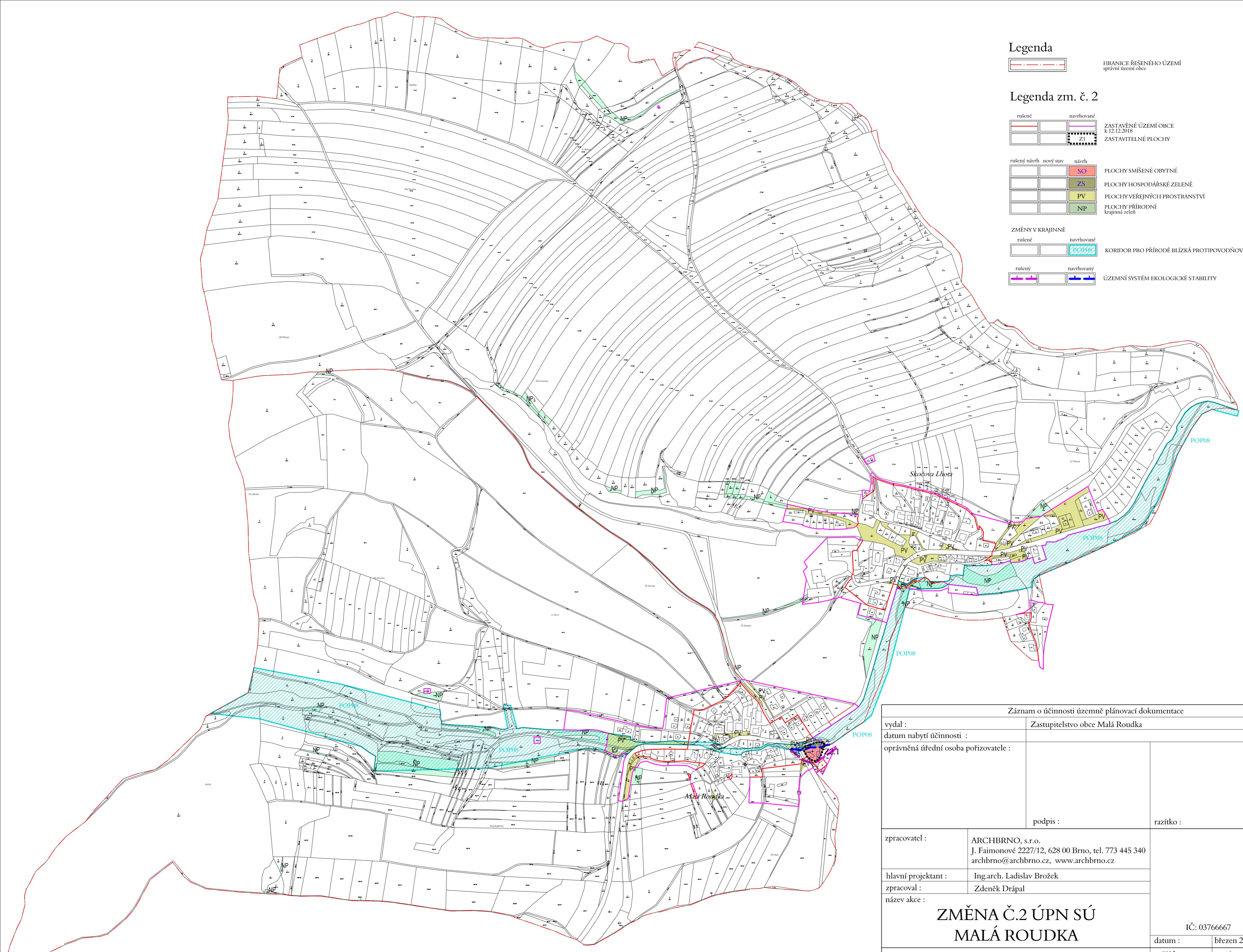
PLOCHY SMÍŠENÉ OBYTNÉ
PLOCHY HOSPODÁŘSKÉ ZELENĚ
PLOCHY VEŘEJNÝCH PROSTRANSTVÍ
PLOCHY PŘÍRODNÍ
krajinná zelen



ZMĚNY V KRAJINNĚ
KORIDOR PRO PŘÍRODU BLÍZKÁ PROTIPOVODŇOVÁ OPATŘENÍ



ÚZEMNÍ SYSTÉM EKOLOGICKÉ STABILITY



Záznam o účinnosti územně plánovací dokumentace			
vydal :	Zastupitelstvo obce Malá Roudka		
datum nabytí účinnosti :			
oprávněná úřední osoba pořizovatele :			
	podpis :	razítko :	
zpracovatel :	ARCHBRNO, s.r.o. J. Faimonové 2227/12, 628 00 Brno, tel. 773 445 340 archbrno@archbrno.cz, www.archbrno.cz		
hlavní projektant :	Ing.arch. Ladislav Brožek		
zpracoval :	Zdeněk Drápal		
název akce :	ZMĚNA Č.2 ÚPN SÚ MALÁ ROUDKA		
		IČ: 03766667	
název výkresu :	HLAVNÍ VÝKRES		datum :
			březen 2019
		měřítko :	č. výkr. :
		1 : 5 000	2/Z2