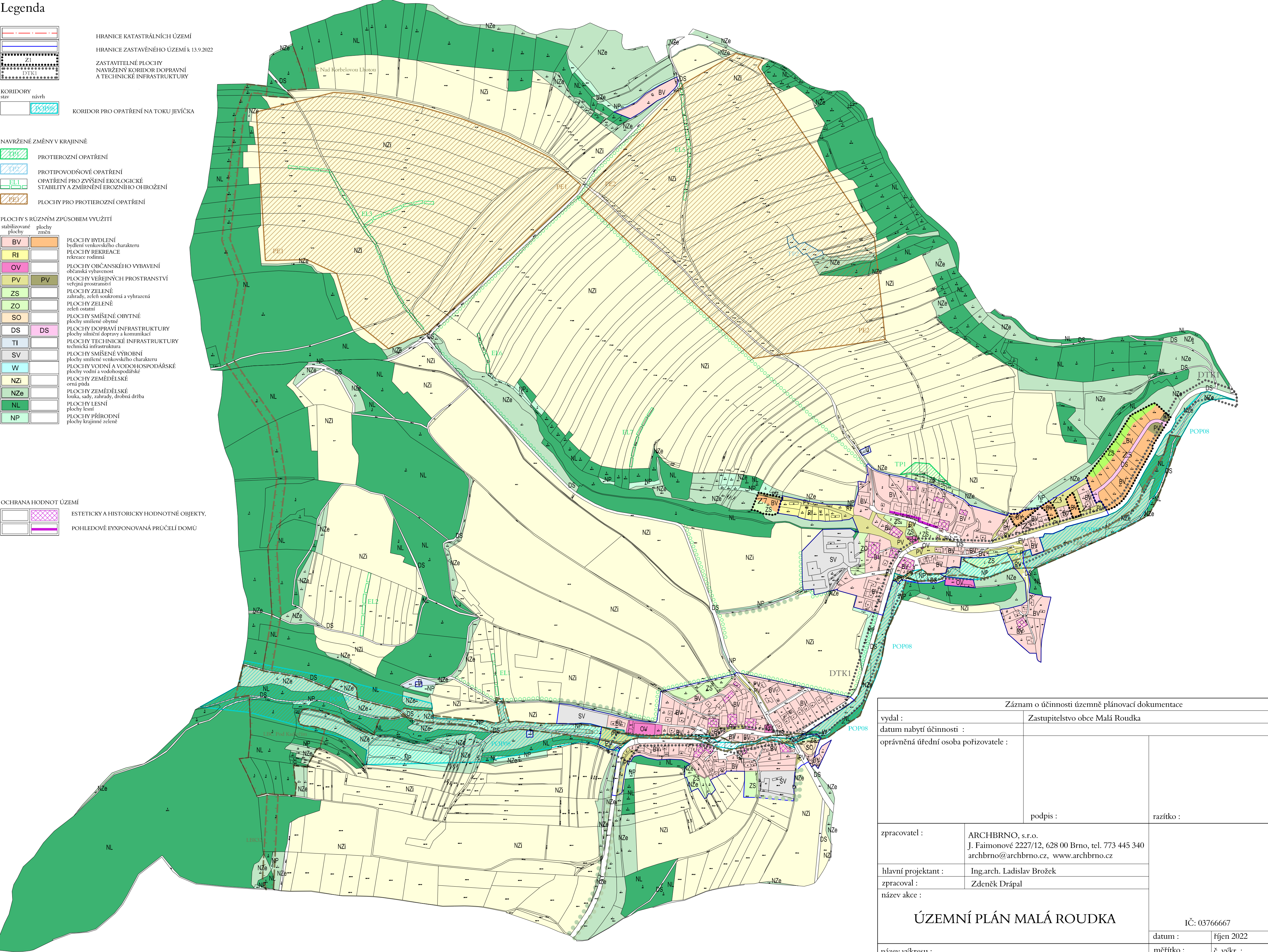
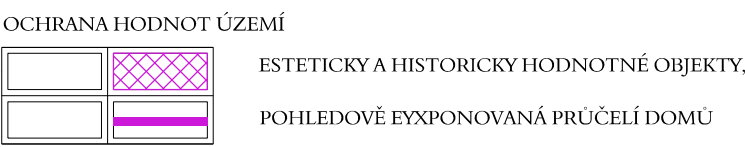
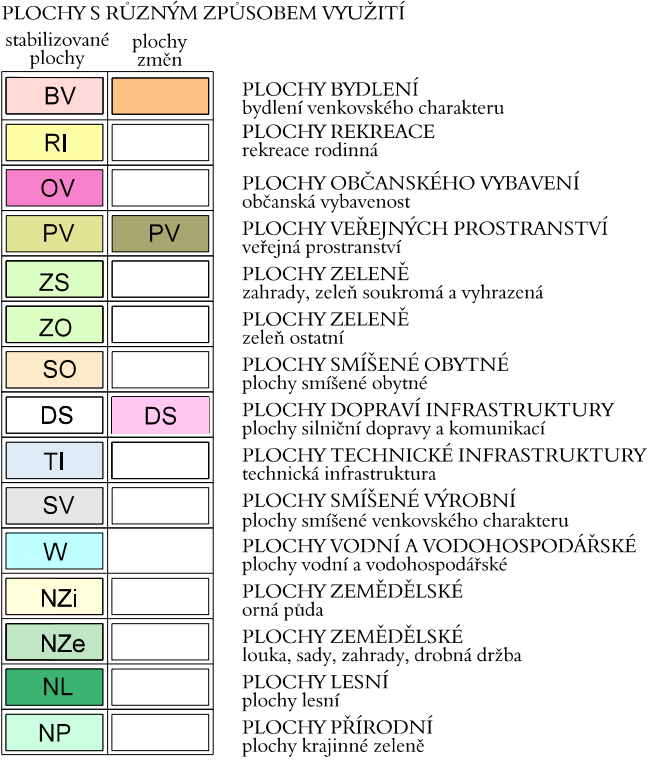
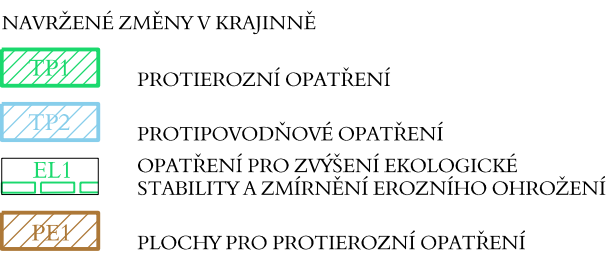
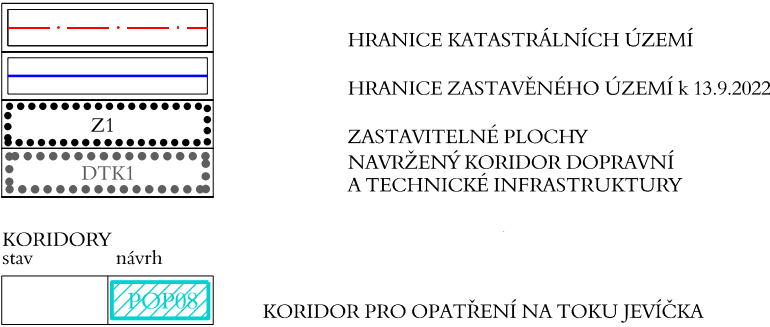


Legenda



Záznam o účinnosti územně plánovací dokumentace			
vydal :		Zastupitelstvo obce Malá Roudka	
datum nabytí účinnosti :			
oprávněná úřední osoba pořizovatele :			
		podpis :	razítko :
zpracovatel :	ARCHBRNO, s.r.o. J. Faimonové 2227/12, 628 00 Brno, tel. 773 445 340 archbrno@archbrno.cz, www.archbrno.cz		IČ: 03766667 datum : říjen 2022 měřítko : 1 : 5 000 č. výkr. : 2
hlavní projektant :	Ing.arch. Ladislav Brožek		
zpracoval :	Zdeněk Drápal		
název akce :			
ÚZEMNÍ PLÁN MALÁ ROUDKA			
název výkresu :		HLAVNÍ VÝKRES	